

Gemeinde Ried







Einbeziehungssatzung Fl.-Nr. 72 (TF) Gmkg. Eismannsberg

Teil A Planzeichnung
in der Fassung vom 07.10.2021





M 1:500

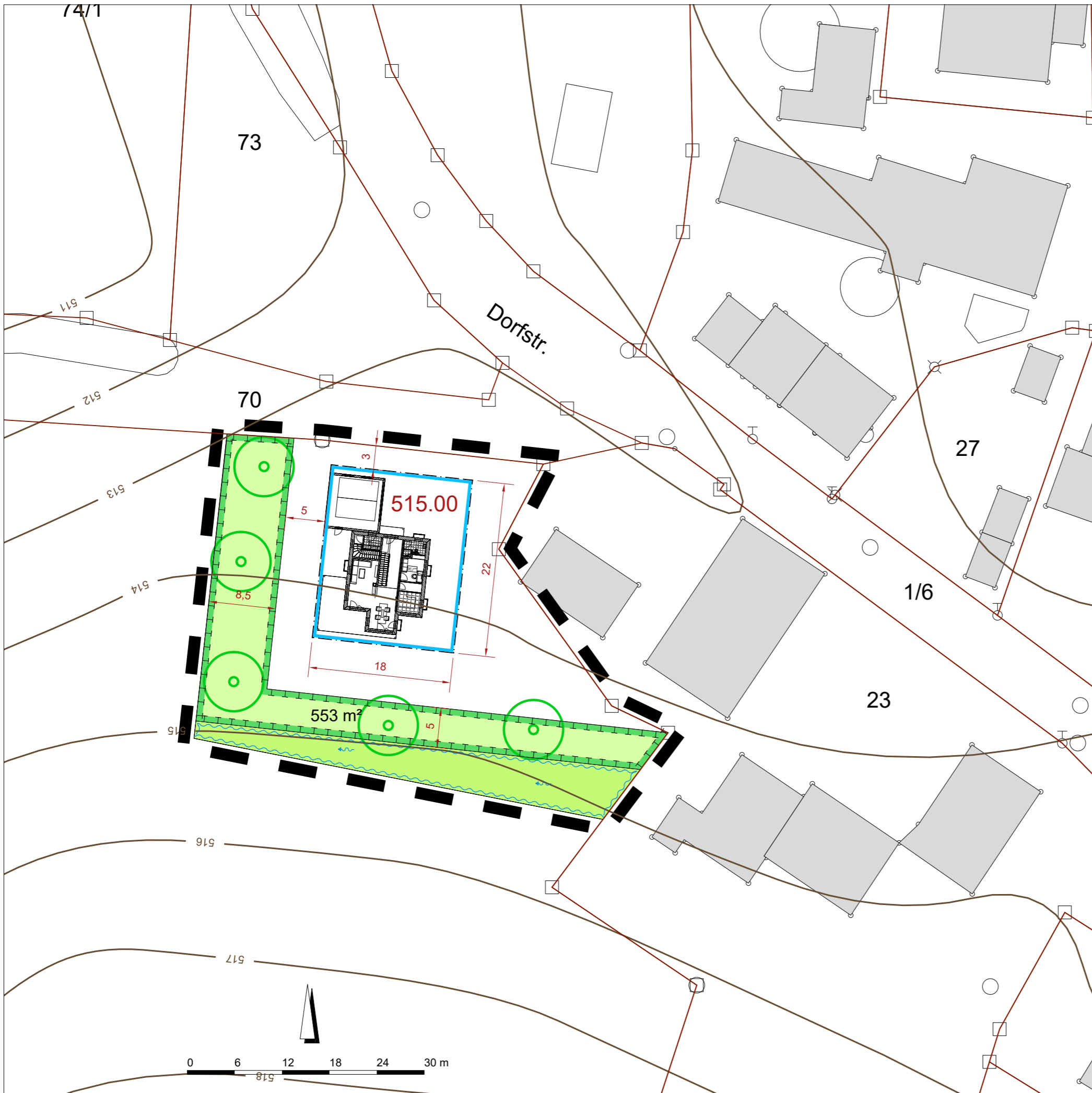
LEGENDE

1. FESTSETZUNGEN

-  Grenze des Geltungsbereiches
-  Baugrenze
-  515.00 max. zulässige Erdgeschoss-Rohfußbodenhöhe in m üNN
-  Fläche zur Entwicklung von Natur und Landschaft
-  Baumpflanzung
-  Fläche für den Wasserabfluss

2. HINWEISE

-  bestehende Bebauung
-  7.5 Maßeinheiten in Meter
-  72 Flurstücksgrenzen, Flurnummer
-  517 Höhenlinien mit Höhenangabe (DGM 50)



Ried, den

Erwin Gerstlacher,
1. Bürgermeister

brugger landschaftsarchitekten
stadtplaner_ökologen

Deuringstr. 5a, 86561 Aichach
Tel. 08251 8768-0, Fax -88
E-Mail: info@brugger-landschaftsarchitekten.de
www.bugger-landschaftsarchitekten.de