


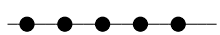








Festsetzungen

-  Grenze des räumlichen Geltungsbereiches
-  Baugrenze
-  TG Umgrenzung Tiefgarage
- GR 500 m² max. zulässige Grundfläche, z.B. 500 m²
- 532,75 m üNN max. zulässige Gebäudehöhe in m ü. NN z.B. 532.75 m üNN
-  Abgrenzung unterschiedlicher Nutzung
- FD Flachdach extensiv begrünt
-  öffentliche Verkehrsfläche
-  Straßenbegrenzungslinie

Hinweise

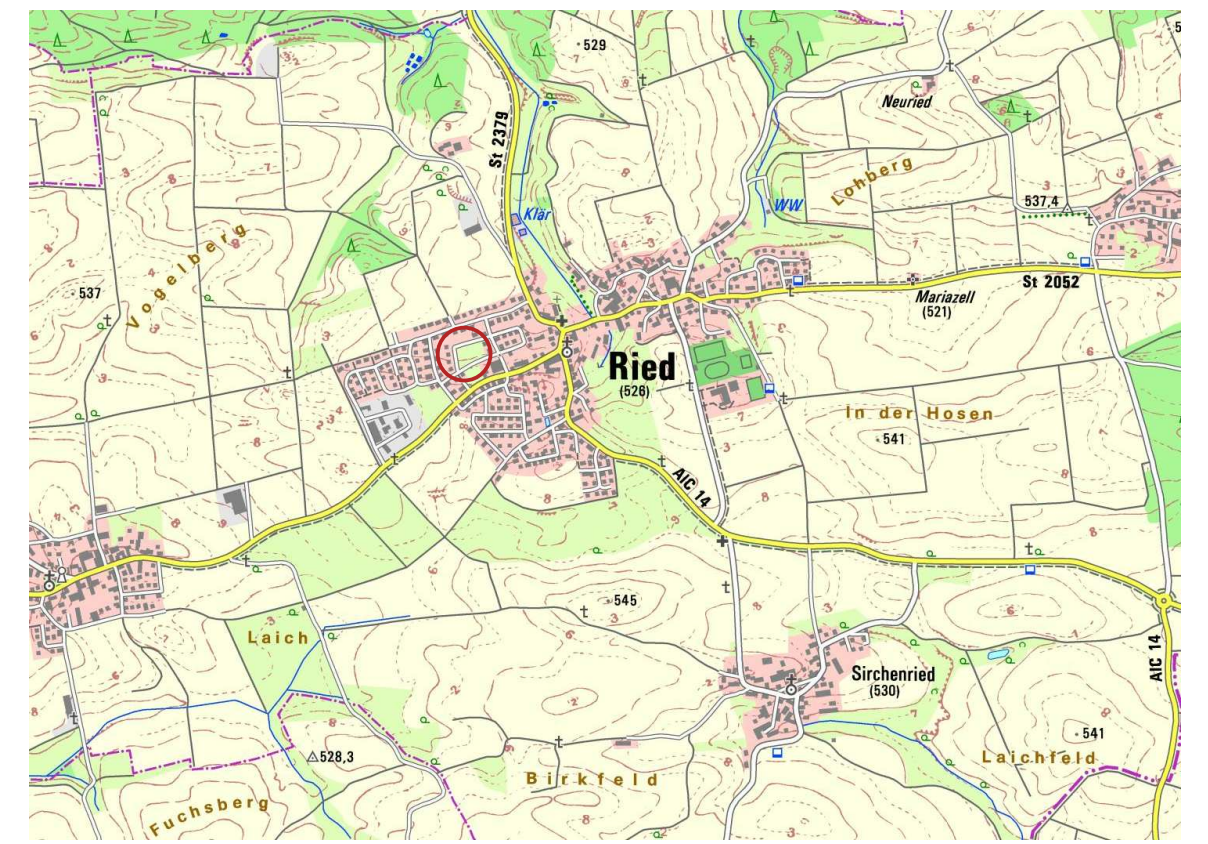
-  968/1 Flurstücksgrenze mit Flurnummer
-  Gebäude, Bestand
-  Bemaßung in m
- 522.37 Höhenpunkt DGM 1
- 524 Höhenlinie
-  ebenerdige Stellplätze

GEMEINDE RIED



BEBAUUNGSPLAN NR. 2 "Am westlichen Ortsrand"

8. vorhabenbezogene Änderung TF Fl-Nr. 968/1



Übersicht, maßstabslos

TEIL A PLANZEICHNUNG

MAßSTAB 1 : 500

FASSUNG VOM 28.09.2023

Ried, den
Erwin Gerstlacher, 1. Bürgermeister

brugger landschaftsarchitekten
stadtplaner_ökologen
Deutingerstr. 3a, 86661 Altmannsdorf
Tel.: 08251 8768-0 Fax: -88
E-Mail: info@brugger-la.de
www.brugger-la.de